


20
октября

75 лет



со дня образования

Хабаровского края

*Ты помни:
мира не узнаешь, не зная
края своего!*



20 октября 1938 года
Дальневосточный край
указом Президиума
Верховного Совета
СССР был разделен на
Хабаровский и
Приморский края.
С этой даты мы
отсчитываем славную
историю родного края

С чего начинается Родина!

Для нас – с реки Амур.

Все тут дорого сердцу

русскому: и вековые

мохнатые деревья,

укрывшие берег реки, и

бесчисленные «окна озер»,

и степные просторы

Карта Хабаровского края



Территория Хабаровского края – преимущественно горная страна



**В Красную книгу
Хабаровского края внесены
167 видов растений и
грибов,
127 видов животных.
Среди них есть редчайшие
виды, внесенные в
Международную Красную
книгу**

Красная книга Хабаровского края



Корейский кедр



Маньчжурский орех



Лимонник



Лотос Комарова

Река Амур

Вдоль всего Приамурья катит свои воды Амур-батюшка, темный красавец (ведь по – монголиски он называется Хаара Мурень – черная вода), начинающий свой бег двумя далекими истоками – Аргунью на Большом Хингане в Дунбэе и Ононом – на Кентэе в Монголии.

Слившись близ границы Амурской области, они дают начало полноводному Амуру.


У утеса Аура, в нижнем течении, он настолько узок, что здесь установлено односторонне движение судов.

В верхнем течении много перекатов с глубиной до метра, а в нижнем течении у утеса Тыр – глубина до 8 -10 метров.

Наиболее красив Амур в Хинганском ущелье, где он на протяжении 150 километров мчится, сжатый скалами.

Амур в общемировом рейтинге рек занимает 10 место по протяженности - 4444 километра и десятое по площади бассейна - 1,85 миллиона квадратных километров. Амур несет в Тихий океан 346 кубических километров воды в год. 99 видов рыб водится в Амуре – абсолютный рекорд для пресных водоемов





Амур называют рекой подвигов. Так уже сложилось, что русские люди, четвертое столетие обживают великую русскую реку Азии, свершают на ней геройские трудовые дела.

Открытие, а затем и освоение Дальнего Востока русскими землепроходцами – одно из величайших явлений в мировой истории.

Путь на восток был долог и труден. Еще в 1647 году отряд казаков во главе с Иваном Москвитиным вышел к берегам Охотского моря и поставил в устье реки Улья первый острог. В 1697 году отряд казаков Семёна Шелковникова основал Охотский острог – первый настоящий форпост России на Тихом океане .



Охотские граждане



Старая церковь

Открытие южной части Дальнего Востока связано с походами Василия Пояркова (1643-1646) и Ерофея Хабарова (1649-1953). В результате Приамурье перестало быть белым пятном на карте. Русские начали освоение «землицы ничейной», хотя и жили тут редкие племена дауров, эвенков, натков, гиляков и других народов.



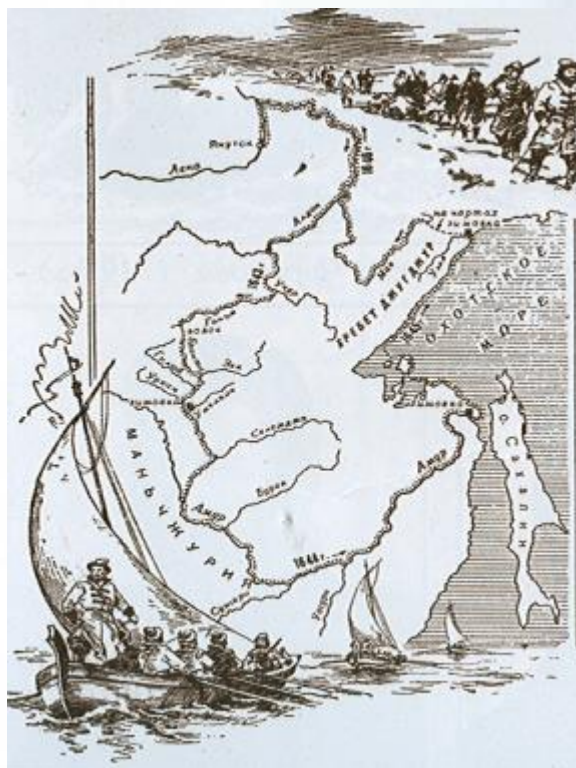
Коренные жители

Экспедиция Василия Пояркова

В 1644 г. На Амурские просторы выплыли челны первой Великой Амурской экспедиции Василия Пояркова. Три года длился этот полный трагизма поход, в результате которого был открыт и описан Амур.



Василий Поярков



**карта, составленная
на основе его
экспедиции**

Ерофей Хабаров



Памятник Е.П.Хабарову.

Не менее значимыми были затем походы Ерофея Хабарова, фактически открывшего Приамурье для России.



В XVIII веке на смену землепроходцам пришли отважные мореходы. Мореплаватели Беринг, Чириков, Шпанберг, Сарычев открыли всю северную часть Тихого океана для мировой цивилизации.

Морская экспедиция Г. И. Невельского при поддержке генерал-губернатора Н. Н. Муравьева - Амурского открыла островное положение Сахалина и судоходность устья и лимана Амура. В 1850 году он основал Николаевский военный пост, ставший главной базой страны на Тихом океане.




**Николай Николаевич
Муравьев - Амурский**



Геннадий Иванович Невельской,
русский мореплаватель , в 1850 году
основал Николаевский военный пост
в устье Амура

Геннадий Иванович Невельской, исследователь Приамурья середины XIX века

Вторая Амурская экспедиция Геннадия Невельского. Под руководством генерал-губернатора Восточной Сибири Николая Муравьева-Амурского. Тогда же были установлены окончательные границы с Китаем, что позволило начать интенсивное освоение этих богатейших территорий.



Транспортное судно «Байкал», на котором Г.И.Невельской исследовал Татарский пролив и Амурский лиман. (Рисунок).

После подписания в мае 1858 года в Айгуне пограничного договора с Китаем Приамурье начало заселяться россиянами.

Но еще раньше, в 1854-1856 годах, проходили беспрецедентные сплавы войск и казаков по Амуру под руководством генерал-губернатора Восточной Сибири Н. Н. Муравьева, впоследствии получившего приставку к своей фамилии – Амурский. Они одновременно явились началом освоения огромной территории и созданием здесь русских поселений. В 1858 году были заложены Хабаровка, Софийск, Иннокентьевка, Корсаково и другие населенные пункты.

Присоединение Приамурья к России имело огромное историческое значение.



Семья переселенцев

**Первые русские
землепроходцы шли
«встречь солнцу» к океану,
открывая новые земли,
богатые рыбой, лесом, пушным
зверем. За ними шли на Амур
русские люди, чтобы
выращивать хлеб, строить
города, заводы, фабрики, вести
свое хозяйство.**



Начало 20 столетия

Ускоренному развитию региона помешала Первая мировая и Гражданская войны. Новый этап интенсивного освоения территории пришелся на годы первых пятилеток. Тогда же был разработан десятилетний перспективный план капитального строительства на Дальнем Востоке. В Хабаровске вошли в строй несколько крупных заводов, началась эпопея строительства Комсомольска - на - Амуре. Шло строительство железнодорожных и автомобильных магистралей, жилья и социальных объектов. Укреплялись дальневосточные рубежи.



Великая Отечественная война

Дальнейшее развитие экономики и социальной сферы региона затормозила Великая Отечественная война. Труженики края, как и вся страна, работали под девизом

«Все – для фронта, все – для победы!»



Страшное слово - война

В эти тяжелые годы продолжалось строительство таких важнейших объектов. Были построены следующие заводы: завод «Амурсталь», нефтепровод Оха – Комсомольск – на – Амуре, порт Ванино, железная дорога Комсомольск – на – Амуре – Советская Гавань.



город Комсомольск – на - Амуре





Artfoto2001@mail.ru



Комсомольск на Амуре



Artfoto2001@mail.ru



Беспорным лидером машиностроительного комплекса города юности является Комсомольское – на – Амуре авиационное производственное объединение




Существенное развитие в городе юности получили авиа и судостроение, электроэнергетика, черная металлургия, нефтепереработка, машиностроение и металлообработка, лесоперерабатывающая, пищевая и другие отрасли промышленности.




Город Хабаровск – столица Хабаровского края











Символика Хабаровского края



Герб
Хабаровского края
выполнен под
девизом

**«У России нет
окраин!»**


Флаг
Хабаровского края
выполнен под
девизом

**«Где раз поднят
русский флаг, он
уже спускаться не
должен»**

(император Николай I,
1850 г.)



Результатом этой экспедиции стали многие открытия, среди них то, что Сахалин является островом, пригодность реки Амур для плавания морских судов. Был заложен город Николаевск - на - Амуре, началась жизнь на берегах императорской гавани.
Назовите руководителя этой экспедиции.



**Геннадий Иванович
Невельской**

Эта экспедиция начиналась в Якутске и держала путь на берега Амура, а там и к Охотскому морю. Целью данной экспедиции был в том числе и поиск «рудных мест». В результате была открыта река Амур с ее богатыми ресурсами, и было отмечено, что народы, там проживающие, никому не подчиняются. Кто руководил этой экспедицией?



Василий Поярков

Под каким девизом
выполнен герб
Хабаровского края?




«У России нет окраин!»

Кто из писателей
является «певцом
Дальнего Востока»?




Петр Комаров

Чьим именем назван зоосад
в г. Хабаровске?



Всеволод Петрович Сысоев

Генерал – губернатор в 1958 году предложил назвать поселение 13 – го линейного батальона, основанного при впадении Усури в Амур, именем великого землепроходца. Какое название получил этот форпост, а впоследствии и город?



Город Хабаровск

Назовите фамилию
генерал – губернатора,
сделавшего данное
предложение



**Н. Н. Муравьев -
Амурский**

Назовите героя Родины, жившего и работавшего в г. Комсомольске – на – Амуре, главного героя романа писателя Бориса Полевого «Повесть о настоящем человеке»



Алексей Маресьев

7 чудес Хабаровского края

- ❖ Амурский тигр
- ❖ Шантарские острова
- ❖ Озеро Амут
- ❖ Мост через реку Амур
- ❖ Цветок лотоса
- ❖ Петроглифы Сикачи-Аляна
- ❖ Хребет Дуссе-Алинь

Семь чудес Хабаровского края

АМУРСКИЙ ТИГР

Амурский тигр— один из самых больших хищников планеты. Занесён в Красную книгу



В апреле 2007 года эксперты Всемирного фонда дикой природы (WWF) объявили, что популяция амурских тигров достигла столетнего максимума и что тигр больше не находится на грани вымирания.

В России в 2008—2009 годах состоялась комплексная экспедиция сотрудников ИПЭЭ РАН в рамках Программы «Амурский тигр» на территории Уссурийского заповедника Дальневосточного отделения РАН в Приморском крае Дальнего Востока России. Удалось выяснить, что на этой территории обитает шесть особей амурских тигров.



Семь чудес Хабаровского края

ШАНТАРСКИЕ ОСТРОВА



Шантары – маленькая группа островов на краю Охотского моря. В состав архипелага входят 15 больших островов, а также множество маленьких островков, скал и кекуров.



ШАНТАРСКИЕ ОСТРОВА

Семь чудес Хабаровского края

Лишь на 1,5-2 месяца острова освобождаются ото льда. Еще в июле здесь плавают айсберги, а уже во второй половине сентября может выпасть снег. И все это не смотря на то, что острова расположены на широте Москвы!



Труднодоступность островов позволила сохранить природу во всей ее первозданности. Здесь можно увидеть кормящиеся стада китов, множество тюленей и охотящихся на них касаток, бесчисленное количество птичьих базаров, бродящих по берегу медведей. На островах великолепная рыбалка. В реках водятся такие виды рыб как голец, кунжа, горбуша, красноперка, мальма, ленок. Здесь также большое обилие ягод и грибов.



ШАНТАРСКИЕ ОСТРОВА

Семь чудес Хабаровского края

Когда-то на Шантарах были люди, сейчас же кроме работников метеостанции на островах никто не живёт.

Берега представляют собой настоящий геологический музей под открытым небом. Во многих местах можно увидеть скалы окрашенные в самые разные цвета - розовый, красный, зелёный, белый. Это выходы на поверхность яшмы, мрамора и других пород.



Шантары - это рай для фотографов. Великолепие северной природы и дикие животные, совершенно спокойно реагирующие на человека. Особенно много здесь медведей, сфотографировать которых на близком расстоянии не составит труда.

ОЗЕРО АМУТ

Семь чудес Хабаровского края



Амут— высокогорное ползневое озеро расположенное в Солнечном районе Хабаровского края, в 7 км от посёлка Горный, и примерно в 60 км от города Комсомольск-на-Амуре. Высота над уровнем моря — 761,5 метр. Глубина озера 12,5 метра, наибольшая 70 м, температура воды 3-6 градусов.

Это уникальное горное озеро в Солнечном районе. Уникальность его прежде всего в том, что оно как бы "появилось из ниоткуда": озеро неожиданно заметили и описали во время экспедиции, возможно, что оно образовалось совсем недавно, а может- миллионы лет назад (как озеро возникло, ученые не выяснили). Амут очень глубокий и напоминает Байкал в миниатюре.



Озеро Амут

*объект паломничества
туристов и любителей
паранормальных явлений*

МОСТ ЧЕРЕЗ РЕКУ АМУР

Семь чудес Хабаровского края



Конструкция моста получила золотую медаль на Парижской выставке вместе с Эйфелевой башней



"Амурское чудо XX века" - так назвали железнодорожный мост, построенный около г. Хабаровска в 1916 г. его современники. Тогда он был самым крупным мостом в Старом Свете, с длиной 2600 м.



ЛОТОС КОМАРОВА

Семь чудес Хабаровского края

Цветок лотоса символ Будды

Этот уникальный цветок растет на нескольких озерах юга Хабаровского края и цветет всего несколько дней. Чтобы увидеть цветение лотоса, туристы забираются в глухомань и идут по колено в воде.

Тот, кто видел цветение лотоса, будет счастлив и удачлив целый год.

Лотос- одно из древнейших растений планеты: он цвел еще 100 миллионов лет назад.

Семена лотоса необыкновенно живучи: были случаи, когда прорастали семена, хранившиеся в музее несколько сотен лет.



ПЕТРОГЛИФЫ СИКАЧИ - АЛЯНА

Семь чудес Хабаровского края

Петроглифы Сикачи-Аляна

памятники древнейшей
цивилизации, ровесники
Египетских пирамид



Петроглифы - памятники древнего наскального искусства. Петроглифы Сикачи-Аляна расположены на больших базальтовых валунах вдоль правого берега р. Амур, у сел Сикачи-Алян и Малышево (Хабаровский район) в 70 км от Хабаровска. Они представляют из себя изображения масок, зверей, птиц, змей, лодок, лунок - ямок и концентрических кругов. Всего найдено около 300 рисунков, в настоящее время сохранилось не более 160. Рисунки выполнены каменным инструментом методом глубокой желобчатой выбивки и железным инструментом в стиле резной техники. Изображения относятся к эпохе мезолита, неолита, раннего железного века и раннего средневековья и датируются XII тыс. до н.э. — первой половиной I тыс. н.э. Первые научные описания и исследования петроглифов Нижнего Амура принадлежат Р. К. Мааку, обследовавшему долину р. Уссури в 1859 г. и Н. Альфтану (1894 г.).

ХРЕБЕТ ДУССЕ-АЛИНЬ

Семь чудес Хабаровского края



Дуссэ-Алинь

горное плато среди тайги
затерянный мир,
найденный хабаровскими
путешественниками

Хребет Дуссе-Алинь находится в самом центре Хабаровского края. Хребет уникален по своей красоте, необычности рельефа и обилию уникальных природных объектов. Горы имеют острые гребни и отвесные скалистые склоны. Здесь, на одном из самых высоких хребтов Приамурья, образовались редкой красоты горные озера.

Жемчужиной Дуссе-Алиня является озеро Медвежье, расположенное на высоте 1600м. С трех сторон оно огорожено отвесными скалами высотой до 300 м! Озеро как бы залегло в «берлогу» среди этих скал, поэтому его называли «Медвежьим».

В рамках празднования 70 –летия края при поддержке правительства Хабаровского края была организована акция «Семь чудес Хабаровского края»

Победителями конкурса жители Хабаровского края выбрали: амурского тигра, горный хребет Дуссе-Алинь, Шантарские острова, озеро Амут, Амурский мост, лотос Комарова, петроглифы Сикачи – Аляна.





Удивительна и своеобразна земля Хабаровская





ХАБАРОВСКИЙ КРАЙ KHABAROVSK TERRITORY





ЗЕМЛЯ ХАБАРОВСКАЯ

